

Атлас історії України



Атлас історії України

Упорядник атласу Д.В. Ісаєв

Редакційна колегія:

В. А. Смолій (голова), Г. В. Боряк, В. Ф. Верстюк, Г. Ю. Івакін, Г. В.
Касьянов, М. В. Кірсенко, С. В. Кульчицький, О. Є.
Лисенко, В. М. Литвин, О. П. Реєнт, І. С. Руденко, Р. І.
Сосса, О. П. Толочко

Упорядники карт: Д. В. Ісаєв, Л. Б. Хмара, Д. І. Тихомиров

Атлас історії України

Наукові консультанти:

Інституту історії України НАН України

О. В. Андрощук, А. В. Блануца, О. Д. Бойко, Д. Я. Вортман, О.
І. Галенко, В. В. Головка, О. Б. Головка, А. О. Гурбик, О. М. Дзюба,
М. Г. Дубик, Г. Г. Єфіменко, С. В. Кульчицький, О. Є. Лисенко, А.
Ю. Мартинов, О. М. Машкін, О. П. Реєнт, О. В. Русіна, П. М. Сас, В.
В. Станіславський, О. П. Толочко, Б. В. Черкас, Т. В. Чухліб, С. Л.
Юсов

Інституту археології НАН України

Ю. Ю. Башкатов, Ю. В. Болтрик, Л. Л. Залізняка, Г. Ю. Івакін, Д.
Н. Козак, О. Г. Корвін-Піотровський, Ю. В. Кухарчук, О. С.
Милашевський, В. В. Отрощенко, Ю. Я. Рассамакін, Р. М. Рейда,
А. В. Скиба, В. М. Степанчук, В. С. Тиліщак, М. Т. Товкайло

Атлас історії України

Національного університету «Києво-Могилянська академія»

Т. А. Балабушевич, Н. Д. Довженко

Рецензент М. В. Кірсенко

Художнє оформлення: М. Б. Гутмана

Атлас історії України

Обсяг атласу 152 стор. Кількість карт – 149. Поміж них 2 плани міста (стародавній та сучасний Київ), 9 схем битв (переважно часів Національної революції XVII ст.). Карти доповнюють коментарі та ілюстрації, яких у виданні майже 400.

Атлас історії України

Атлас історії України – це перша систематична збірка карт, яка охоплює історію України від кам'яного віку до сьогодення. Зміст поділяється на сім розділів, що відповідають віхам вітчизняної історії: «Давня історія» (22), «Середні віки» (20), «Нові часи (XVI – XVIII ст.)» (28), «Україна в XIX – на початку XX ст.» (20), «Українська революція 1917 – 1921 років» (10), «Україна в 1921 – 1991 роках» (24) і «Україна незалежна» (15).

Кожен розділ атласу починається картою Центрально-Східної Європи, що демонструє політичну ситуацію навколо українських земель у відповідний період. Водночас, на всіх картах присутній сучасний кордон України, що допомагатиме орієнтуватися читачеві та нагадуватиме про результат державотворчих зусиль української нації.

Атлас історії України

ДАВНЯ ІСТОРІЯ



Розділ «Давня історія» (23 карти) презентує картографічний портрет доісторичних часів і ранньої історії українських теренів – до початку Великого розселення слов'ян (V ст.). У змісті карт знайшли відображення новітні досягнення археологічної науки.

У більшому масштабі показані такі теми як трипільська культура, Скіфія, племена давньої України за часів Великого переселення народів.

Атлас історії України

СЕРЕДНІ ВІКИ

Розділ «Середні віки» (19 карт) висвітлює події V – XV ст. – від становлення Київської Русі, а потім Галицько-Волинського князівства, до розквіту Литовсько-Руської держави. Основна увага приділяється змінам меж князівських уділів, династичним питанням, зовнішньополітичним подіям (зокрема війнам із кочівниками).



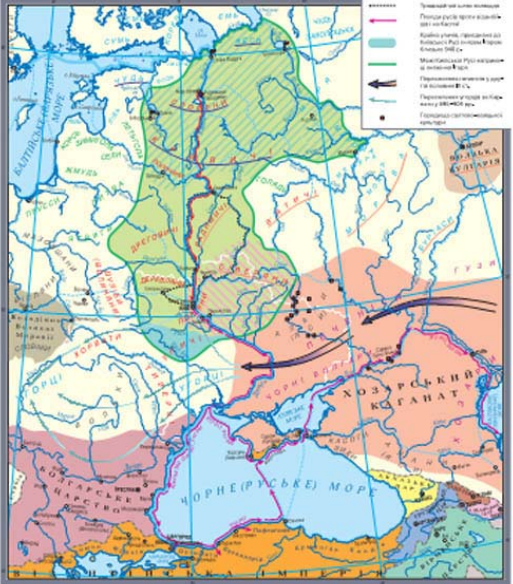
Середні віки

Атлас історії України


VIII-XI ст. в історії України

Руські князі мали велику роль у формуванні української держави. Завдяки їм було встановлено зв'язки з Європою та Сходом. Під час цього часу відбулися великі військові події, які вплинули на формування української держави.

Утворення Київської Русі, перші князі



КІЇВСЬКА РУСЬ ЗА КНЯЗЮВАННЯ ІГОРЯ ТА СВЯТОСЛАВА



Середні віки

Середні віки в Україні характеризуються боротьбою за незалежність та розвитком держави. У цей час відбулися великі військові події, які вплинули на формування української держави.

У цей період відбулися великі військові події, які вплинули на формування української держави. У цей час відбулися великі військові події, які вплинули на формування української держави.

У цей період відбулися великі військові події, які вплинули на формування української держави. У цей час відбулися великі військові події, які вплинули на формування української держави.

Дві карти з розділу ілюструють літописне повідомлення про виникнення Київської Русі, перших князів та їхні перемоги над хозарами, печенігами і греками. Карти дають розгорнуту панораму Східної Європи IX – X ст. – у період, коли розрізнені племена консолідувалися в першу східнослов'янську державу.

Середні віки

Атлас історії України



НОВІ ЧАСИ (XVI – XVIII СТ.)

Розділ «Нові часи (XVI – XVIII ст.)» (32 карти) присвячений переважно козацькій історії. Уперше докладно розкрито просторову картину Української національної революції XVII ст. Розміщені схеми визначних битв – від перемог 1648 року до поразки під Полтавою в 1709 році. Розділ ілюстровано портретами тогочасних діячів, сюжетами козацької історії в баченні сучасних художників, геральдиком, автентичними зображеннями.

Нові часи

Атлас історії України



Початок широкого козацького поселення в Україні датується 1625 роком. За легендою було збудовано Хортицький замок, який проіснував до 1557 р. Його фундація належала Рязаньському воєводі Івану Голубовичу, який в 1593 р. отримав від царя Козацьку слободу в межах Дніпрові області у повіті Будищанському Сходу, яку він заповнив в 1625 році. Гетьман Михайло Сімаха з великою кількістю козацьких військ прибув до Сходу в 1625 році, коли прибув до Києва. Урядові війська Сімахи дружиною розсіяли наші війська у квітні 1729 року. Козацькі війська в цей час стояли на Київщині, але їх заступили гетьманські війська царської армії (1711) та обклали митними Сходу на османсько-турецькій війні. У 1728 р. частина з них вимушені переїхати на Київщину, а в 1734 р. заповнюють територію півдня своєї Родії, оселившись на сучасній території Нової (Лівобережної) Сходу, що простягається до 1775 р., коли тільки козацькі розправи на Дніпрі організовані султаном.



запорозькі січі XVIII-XIX ст.
 - січівська територія (січівська територія)
 - січівська територія (січівська територія)
 - територія січівської території (січівська територія)
 - територія січівської території (січівська територія)
 - територія січівської території (січівська територія)

розповсюджені військи мали значення в 1635 році, забравши наші перші поселення в 1637 році, гетьман Ярема Трибуно вбив козацького військового командування, що не вдалося до року. Після цього в 1637 році в Україні було організовано козацьке військо, яке було розбито в 1638 році. Після цього в Україні було організовано козацьке військо, яке було розбито в 1638 році. Після цього в Україні було організовано козацьке військо, яке було розбито в 1638 році.

і зменшення реєстру до 7 тис. Останніми військами козацького війська в Україні були козацькі війська в Україні, які були розбиті в 1638 році. Після цього в Україні було організовано козацьке військо, яке було розбито в 1638 році.

КОЗАЦЬКІ ПОВСТАННЯ КІНЦЯ XVII-ПЕРШОЇ ПОЛОВИНИ XVIII ст. МОРСЬКІ ПОХОДИ ЗАПОРОЖЦІВ



1. Територія козацької території (січівська територія)
 2. Територія козацької території (січівська територія)
 3. Територія козацької території (січівська територія)
 4. Територія козацької території (січівська територія)
 5. Територія козацької території (січівська територія)
 6. Територія козацької території (січівська територія)
 7. Територія козацької території (січівська територія)
 8. Територія козацької території (січівська територія)
 9. Територія козацької території (січівська територія)
 10. Територія козацької території (січівська територія)

На картах період, коли козацтво тільки-но заявляло про себе. Докладно показано район запорозьких січей на Дніпрі. Виділено морські шляхи запорожців і перші козацькі повстання проти польського панування.

Нові часи

Атлас історії України

УКРАЇНСКА НАЦІОНАЛЬНА РЕВОЛЮЦІЯ НА ЧОЛІ З БОГДАНОМ ХМЕЛЬНИЦЬКИМ (mapa 1648–1650 років)



Дев'ять років зовнішнього споконвіття (1638–1648) Річ Посполита не могла змінити нічого. Попри її величезну військову перевагу над Україною, Польща не могла довести до кінця війну з Чорнимозем'ям. Коронні війська не могли подолати старосвітських українців навіть при великій чисельній перевазі. Це повільно, але не зупинилося до повного перемоги стало хмельницьким повстанням. Було й будувалося об'єднані та інші гуртки по цим же шляху на Закарпатті. У них народилися ідеї національної боротьби на території України і частини українців сходили на нього в столицю.

Так трапилося, що в Україні, Закарпатті не тільки вийшли на арену національного соціального повстання, але й вийшли на арену національного повстання. Закарпаття і південь України стали центрами національного повстання. У них відбулися великі битви, які привели до повстання в Україні.

У травні 1648 р. Хмельницький узяв у полон Івана Мазепу і до того ж вивів з України російські війська. Після цього він вийшов до Жовтих Вод, а потім до Корсуня, де в Україні розпочалося повстання. Після цього він вийшов до Берестечка, де відбулася велика битва. Після цього він вийшов до Лясочки, де відбулася велика битва. Після цього він вийшов до Берестечка, де відбулася велика битва.



Богдан Хмельницький

Темнішими голубими смугами українського війська діяли на Галицькі землі в облогу Зборівської фортеці. Звідси Хмельницький вперше набув стратегічної переваги над польськими військами до Зборівська. У Зборівській битві війська Хмельницького перемогли польські війська, які були в облозі. Після цього він вийшов до Берестечка, де відбулася велика битва. Після цього він вийшов до Лясочки, де відбулася велика битва. Після цього він вийшов до Берестечка, де відбулася велика битва.



Битва під Берестечком. Гравюра з альбому С. Савицького

На карті початку Української національної революції показано події 1648 – 1650 років. Відображено маршрути походів, кордони Війська Запорозького за Зборівським миром і перший досвід українського адміністративно-територіального устрою – поділу країни на полки. Карту доповнюють схеми основних битв.

Атлас історії України

УКРАЇНА В ХІХ – НА ПОЧАТКУ ХХ СТ.



Розділ «Україна в ХІХ – на початку ХХ ст.» (20 карт) присвячений періоду перебування України у складі Російської та Австро-Угорської імперій. Характерним для карт цього розділу є поєднання показу адміністративних меж з відображенням української етномовної території.

Україна в ХІХ – на початку ХХ ст.

Атлас історії України


Українські землі почали проявляти історичну самобутність в кінці XVIII століття. До цього часу територія України була розділена на частини, що належали до різних держав. У 1773 році Україна була розділена на частини, що належали до Російської імперії та Австрійської імперії. До Росії належали землі на півночі та сході України, а до Австрії – землі на півдні та заході. Цей поділ мав велике значення для історії України, оскільки він визначив її подальший розвиток та долю.

В Австрійській імперії, що її Франц І Габсбург 1804 р. проголосив імперією, налічувалося на території імперії 11 мільйонів 23 тисячі українців. Діючи українським чином владі в Австрійській імперії, українці проявляли інтерес до національного відродження. У 1848 році в Україні відбувся революційний рух, який був придушений австрійським урядом. Після цього українці почали організовувати товариства, які боролися за національну самобутність та незалежність України.

УКРАЇНСЬКІ ЗЕМЛІ НА ПОЧАТКУ XIX ст.



УКРАЇНСЬКІ ЗЕМЛІ В СКЛАДІ РОСІЙСЬКОЇ ТА АВСТРИЙСЬКОЇ ІМПЕРІЙ



На карті українських земель на початку XIX ст. показано адміністративний поділ на губернії, що майже в незмінному вигляді зберігся до 1920-х років. Карта-врізка демонструє місце України у складі двох імперій.

Україна в XIX – на початку XX ст.

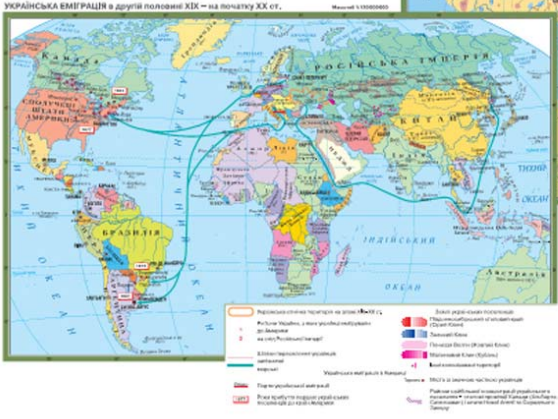
Атлас історії України

Україна в XIX – на початку XX ст. багато українців емігрували в Америку, зокрема упродовж своєї першої еміграції до країн Америки. Масава трудова еміграція була проведена на 1891–1914 роки. Авантюрні групи переселилися в Аргентину до Браунсфілда в 1872–1884 роки. УРівній землі переселилися переважно на великі ділянки Сибіру та Далекого Сходу. Землі українською поселенням Амур та уривками Тогою створювалися Зіпсиги в Канаді. У 1882 р. було запроваджено безкоштовний перелаз і поселення в Америку. Чисельність українців в українській губернії становила понад 65% до загальної чисельності переселенців з Європи в інші частини Америки.

Після початку свого проживання українське переселенство в США концентрувалося в Західній Сибірі і Північній Каліфорнії на землях в Гранд-Каньйоні. Заселення українців Сибіру, зокрема після створення в 1892–1903 роках Транссибірської залізниці. Об'єм населення українців у Північній Америці значно збільшився після початку Першої світової війни. У липні 1919 р. в діючій «Українській еміграції» в Америці налічувалося понад 100 тисяч осіб. Найбільше їх було в Іллінойсі становили 70,1%. Найбільше їх було в Іллінойсі становили 70,1%. Найбільше їх було в Іллінойсі становили 70,1%.

Україна в XIX – на початку XX ст. багато українців емігрували в Америку, зокрема упродовж своєї першої еміграції до країн Америки. Масава трудова еміграція була проведена на 1891–1914 роки. Авантюрні групи переселилися в Аргентину до Браунсфілда в 1872–1884 роки. УРівній землі переселилися переважно на великі ділянки Сибіру та Далекого Сходу. Землі українською поселенням Амур та уривками Тогою створювалися Зіпсиги в Канаді. У 1882 р. було запроваджено безкоштовний перелаз і поселення в Америку. Чисельність українців в українській губернії становила понад 65% до загальної чисельності переселенців з Європи в інші частини Америки.

Після початку свого проживання українське переселенство в США концентрувалося в Західній Сибірі і Північній Каліфорнії на землях в Гранд-Каньйоні. Заселення українців Сибіру, зокрема після створення в 1892–1903 роках Транссибірської залізниці. Об'єм населення українців у Північній Америці значно збільшився після початку Першої світової війни. У липні 1919 р. в діючій «Українській еміграції» в Америці налічувалося понад 100 тисяч осіб. Найбільше їх було в Іллінойсі становили 70,1%. Найбільше їх було в Іллінойсі становили 70,1%. Найбільше їх було в Іллінойсі становили 70,1%.



Українська еміграція в Америку

Українська еміграція в Америку в другій половині XIX – на початку XX ст. була різноманітною за складом і напрямками. Основні напрямки еміграції: США, Канада, Аргентина, Бразилія, Австралія.

Українська еміграція в Америку

Українська еміграція в Америку в другій половині XIX – на початку XX ст. була різноманітною за складом і напрямками. Основні напрямки еміграції: США, Канада, Аргентина, Бразилія, Австралія.

Карта “Населення українських земель на зламі XIX–XX ст.” відображає національний склад населення і демографічну ситуацію. На карті-врізці – шляхи еміграції українців і початок формування діаспори.

Україна в XIX – на початку XX ст.

Атлас історії України



УКРАЇНСЬКА РЕВОЛЮЦІЯ 1917 – 1921 РОКІВ

У той самий час Західноукраїнська Народна Республіка, була завойована Польщею. Наслідком чотирирічних війн став поділ України між СРСР, Польщею, Румунією і Чехословаччиною.

«Українська революція 1917 – 1921 років» (7 карт). Цей період визвольних змагань надзвичайно насичений подіями: новоутворена Українська Народна Республіка пережила наступ німецько-австрійських військ, три вторгнення військ більшовицької Росії, агресію з боку білих армій генерала Денікіна

Українська революція 1917 - 1921 років

Атлас історії України

УКРАЇНА в січні — червні 1919 року



- Діюча територія УНР
- Територія під впливом УНР
- Територія під впливом Білої армії
- Територія під впливом Червоної армії
- Територія під впливом Гетьманату
- Територія під впливом Польщі
- Територія під впливом Румунії
- Територія під впливом Австро-Угорщини
- Територія під впливом Радянської Росії
- Територія під впливом інших сил



Після проголошення ЗУНР почалися різні етапи війни. Влітку 1919 року українські війська завоювали Київ. Протягом літа та осені 1919 року війська УНР вступили в боротьбу з білоармійськими силами. У червні 1919 року білоармійські війська вступили в Київ, а в липні 1919 року вступили в Львів. У жовтні 1919 року білоармійські війська вступили в Чернівці. У листопаді 1919 року білоармійські війська вступили в Івано-Франківськ. У грудні 1919 року білоармійські війська вступили в Тернопіль. У січні 1920 року білоармійські війська вступили в Вінницю. У лютому 1920 року білоармійські війська вступили в Житомир. У березні 1920 року білоармійські війська вступили в Київ. У квітні 1920 року білоармійські війська вступили в Львів. У травні 1920 року білоармійські війська вступили в Чернівці. У червні 1920 року білоармійські війська вступили в Івано-Франківськ. У липні 1920 року білоармійські війська вступили в Тернопіль. У серпні 1920 року білоармійські війська вступили в Вінницю. У вересні 1920 року білоармійські війська вступили в Житомир. У жовтні 1920 року білоармійські війська вступили в Київ. У листопаді 1920 року білоармійські війська вступили в Львів. У грудні 1920 року білоармійські війська вступили в Чернівці.



Симон Петлюра, Симон Будняк

Червоні армії з військ Антанти, які вступили в Україну влітку 1919 року, вступили в Київ в серпні 1919 року. У вересні 1919 року червоні армії вступили в Львів. У жовтні 1919 року червоні армії вступили в Чернівці. У листопаді 1919 року червоні армії вступили в Івано-Франківськ. У грудні 1919 року червоні армії вступили в Тернопіль. У січні 1920 року червоні армії вступили в Вінницю. У лютому 1920 року червоні армії вступили в Житомир. У березні 1920 року червоні армії вступили в Київ. У квітні 1920 року червоні армії вступили в Львів. У травні 1920 року червоні армії вступили в Чернівці. У червні 1920 року червоні армії вступили в Івано-Франківськ. У липні 1920 року червоні армії вступили в Тернопіль. У серпні 1920 року червоні армії вступили в Вінницю. У вересні 1920 року червоні армії вступили в Житомир. У жовтні 1920 року червоні армії вступили в Київ. У листопаді 1920 року червоні армії вступили в Львів. У грудні 1920 року червоні армії вступили в Чернівці.

УКРАЇНА в липні — жовтні 1919 року



- Територія під впливом Білої армії
- Територія під впливом Червоної армії
- Територія під впливом Гетьманату
- Територія під впливом Польщі
- Територія під впливом Румунії
- Територія під впливом Австро-Угорщини
- Територія під впливом Радянської Росії
- Територія під впливом інших сил



У червні 1919 року білоармійські війська вступили в Київ. У липні 1919 року білоармійські війська вступили в Львів. У жовтні 1919 року білоармійські війська вступили в Чернівці. У листопаді 1919 року білоармійські війська вступили в Івано-Франківськ. У грудні 1919 року білоармійські війська вступили в Тернопіль. У січні 1920 року білоармійські війська вступили в Вінницю. У лютому 1920 року білоармійські війська вступили в Житомир. У березні 1920 року білоармійські війська вступили в Київ. У квітні 1920 року білоармійські війська вступили в Львів. У травні 1920 року білоармійські війська вступили в Чернівці. У червні 1920 року білоармійські війська вступили в Івано-Франківськ. У липні 1920 року білоармійські війська вступили в Тернопіль. У серпні 1920 року білоармійські війська вступили в Вінницю. У вересні 1920 року білоармійські війська вступили в Житомир. У жовтні 1920 року білоармійські війська вступили в Київ.

Упродовж 1919 року, за умов вторгнення більшовицьких і білогвардійських військ, підконтрольні Директорії УНР терени звужувалися до околиць Кам'янця-Подільського, а потім знову простягалися до Києва.



Українська революція 1917 - 1921 років

Атлас історії України

УКРАЇНА В 1922 – 1991 РОКАХ

Розділ «Україна в 1922 – 1991 роках» (24 карти) демонструє радянський період історії. На картах домінує тематика адміністративно-територіальних перетворень, події Другої світової війни, соціально-економічний розвиток. Уперше картографічно відображено боротьбу Української повстанської армії.



Україна в 1922 – 1991 роках

Атла історії України

УКРАЇНА в 1939–1940 роках. ПОЧАТОК ДРУГОЇ СВІТОВОЇ ВІЙНИ



30 вересня 1939 р. у Мюнхені було підписано угоду, за якою Гітлерчима анексували в Східній Європі частину Польщі. Ця угода покладала відповідальність за подальше розширення Чехословаччини на Італо-німців і центр Європи. Зокрема, ця угода дозволяла до Чехословаччини, був створений автономний уряд, але 2 жовтня ця угода була скасована. Після цього Польща була розділена між Німеччиною і Радянським Союзом. 17 вересня 1939 р. було підписано угоду про дружбу і взаємодопомогу між Німеччиною і Радянським Союзом.

РОЗПОДІЛ СФЕР ІНТЕРЕСІВ МІЖ НАЦИСТСЬКОЮ НІМЕЦЬКОЮ ТА РАДЯНСЬКИМ СОЮЗОМ у Східній Європі. ПАКТ МОЛотова-РІББЕНТРОПА



У 1940 р. СРСР проголосивши наблизити війну, закликаючи чехів Радіальні інтереси. За результатом радянсько-німецької угоди в березні 1941 року СРСР анексував частину території Польщі. У червні 1941 року СРСР анексував територію Румунії. У червні 1941 року СРСР анексував територію Румунії. У червні 1941 року СРСР анексував територію Румунії.



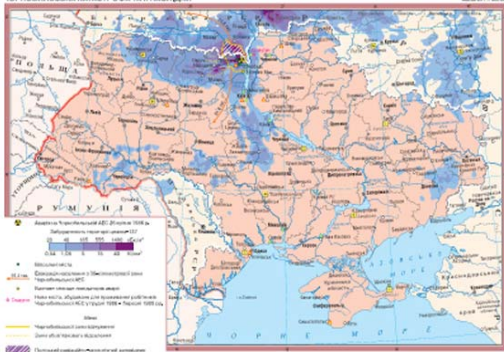
На початку Другої світової війни унаслідок розгрому Польщі до УРСР було приєднано західноукраїнські області, що наблизило територію України до сучасних обрисів. Карта також акцентує увагу на утворенні незалежної Карпатської України та її завоюванні угорськими військами.

На карті-врізці показано розподіл Східної Європи між СРСР та Німеччиною за пактом Ріббентропа-Молотова.

Україна в 1922 – 1991 роках

Атлас історії України

ЧОРНОБІЛЬСЬКА КАТАСТРОФА ТА ЇЇ НАСЛІДКИ



У другій половині ХХ ст. радянське керівництво почало активно вилучати надлишок енергії ядерної фізикої, залучивши при цьому значні людські ресурси. Саме на 1980-х в УРСР працювали чотири атомні електростанції, що в цілому виробляли 2,5 млрд кВт. Цього року в Польщі вперше в світі було введено в експлуатацію атомну електростанцію.

Вночі 26 квітня 1986 р. на Чорнобильській атомній електростанції стався найбільш небезпечний аварійний випадок в історії атомної енергетики. Повалена на сервісний канал реакторна труба спричинила вибух, який знищив один з реакторів. Внаслідок аварії в атмосферу вилетіло 27 тис. тонн радіоактивного палива. Загалом в результаті аварії в атмосферу вилетіло 45 тис. тис. тонн радіоактивного палива. До кінця року в 1986 році в Україні було введено в експлуатацію ще одну атомну електростанцію – Червоноградську атомну електростанцію.

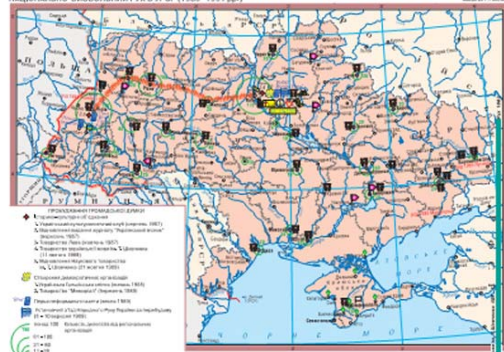
Через кілька років після аварії на Чорнобильській АЕС в Україні було введено в експлуатацію ще одну атомну електростанцію – Рівненську атомну електростанцію. Це сталося внаслідок того, що в Україні в той час не було інших атомних електростанцій.

було введено в експлуатацію. Після аварії на Чорнобильській АЕС в Україні було введено в експлуатацію ще одну атомну електростанцію – Рівненську атомну електростанцію. Це сталося внаслідок того, що в Україні в той час не було інших атомних електростанцій.

Через кілька років після аварії на Чорнобильській АЕС в Україні було введено в експлуатацію ще одну атомну електростанцію – Рівненську атомну електростанцію. Це сталося внаслідок того, що в Україні в той час не було інших атомних електростанцій.

Через кілька років після аварії на Чорнобильській АЕС в Україні було введено в експлуатацію ще одну атомну електростанцію – Рівненську атомну електростанцію. Це сталося внаслідок того, що в Україні в той час не було інших атомних електростанцій.

НАЦІОНАЛЬНО-ВИЗВОЛЬНИЙ РУХ В УРСР (1985–1991 роки)



У квітні 1985 р. в Києві відбувся перший з'їзд НРУ. На ньому було прийнято рішення про створення загальноукраїнської організації. У червні 1985 р. в Києві відбувся другий з'їзд НРУ. На ньому було прийнято рішення про створення загальноукраїнської організації.

У червні 1985 р. в Києві відбувся другий з'їзд НРУ. На ньому було прийнято рішення про створення загальноукраїнської організації. У вересні 1985 р. в Києві відбувся третій з'їзд НРУ. На ньому було прийнято рішення про створення загальноукраїнської організації.

У вересні 1985 р. в Києві відбувся третій з'їзд НРУ. На ньому було прийнято рішення про створення загальноукраїнської організації. У грудні 1985 р. в Києві відбувся четвертий з'їзд НРУ. На ньому було прийнято рішення про створення загальноукраїнської організації.

Сторінки присвячено подіям, що безпосередньо передували здобуттю Україною незалежності: Чорнобильська катастрофа (забруднені території, евакуація населення, зона відчуження), пробудження громадської думки та акції протесту.

Уперше показано територіальну картину регіональних організацій Народного руху України, кількісць делегатів від областей на Установчому з'їзді НРУ.

Атлас історії України

УКРАЇНА НЕЗАЛЕЖНА

Розділ «Україна незалежна» (24 карти) висвітлює події останніх двох десятиліть: міжнародне становище України, внутрішньополітичні події, культуру, економіку, демографію, діаспору, вибори. При розробці карт розділу використано новітні статистичні дані.



ДЕМОКРАТИЧНІ РЕВОЛЮЦІЇ У КРАЇНАХ ЦЕНТРАЛЬНОЇ ТА СХІДНОЇ ЄВРОПИ


Польща Засиряння "Круглого столу", легалізація "Солидарності" (листопад – квітень 1989) Вибори в сейми (4 червень 1989), Парламент "Солидарність" (99 місць зі 100)	Болгарія Перші вільні вибори в Болгарії (червень 1990)
Україна Засиряння "Круглого столу", легалізація "Солидарності" (листопад – квітень 1989) Вибори в сейми (4 червень 1989), Парламент "Солидарність" (99 місць зі 100)	Розпад Югославії. Громадянська війна Кордони Югославії (СФРЮ) у 1989 р.
Німеччина Демократична Республіка (НДР) Кордони НДР у 1989 р. Демонстрації з вимогами демократичних перетворень (квітень 1989) Зруйнування "Берлінського муру" (9 листопада 1989) ОК скликання Німеччини (3 жовтня 1990)	Союз Радянських Соціалістичних Республік (СРСР) Кордони Радянського Союзу в 1989 р. Збройні групування національних виступів у союзних республіках СРСР Державний переворот у Москві, створення Державного комітету з надзвичайного стану (19 серпня 1991) Підписання "Угоди про створення Співдружності незалежних держав" 8 грудня 1991 р. Припинення існування СРСР
Румунія Демонстрації громадян з вимогами реформи і каральні дії уряду (16–23 грудня 1989) Падіння комуністичної диктатури 25 грудня 1989 р.	Словаччина Кордони держав на початку 1989 р. Кордони нової незалежної держави Держави, які припинили існування Новоутворені держави і дати проголошення вільної незалежності Громадянські війни, міжетнічні конфлікти
Чехословацька Кордони Чехословацької Соціалістичної Республіки (ЧССР) у 1989 р. Студентські демонстрації (17 листопада 1989) Об'єднання проректорів країни В. Павла – лідера Громадянського форуму (29 грудня 1989) Зміна назви країни – Чехо-Словацька Федеративна Республіка ЧССР: 1990 Утворення двох суверенних держав Чеської Республіки та Словацької – 1 січня 1993 року	Утворення Угода про створення парламентської демократії (1989) Демократичні парламентські вибори (25 березня 1990)
Україна Угода про створення парламентської демократії (1989) Демократичні парламентські вибори (25 березня 1990)	Україна Вступ центральноєвропейських держав до НАТО до Європейського Союзу

Україна незалежна

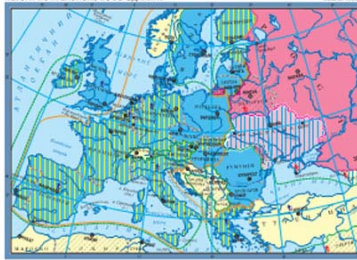


Атлас історії України


МІЖНАРОДНЕ СТАНОВИЩЕ УКРАЇНИ
Масштаб 1:10 000 000



Політичне та економічне об'єднання
Масштаб 1:10 000 000



МІЖНАРОДНІ ОРГАНІЗАЦІЇ
Масштаб 1:10 000 000



Характерні події:
Українер не відмовилися від перших демократичних кроків. 18 жовтня 1991 року відбувся референдум про незалежність України. 24 грудня 1991 року Україна заявила про незалежність. 1 вересня 1992 року Україна вступила до ООН. 24 червня 1994 року Україна вступила до Радянського Союзу. 1996 року Україна вступила до СНД. 2004 року Україна вступила до Єврозон. 2008 року Україна вступила до НАТО. 2014 року Україна вступила до Євросоюзу.

Географічне положення:
Україна розташована в Європі, між Європою та Азією. Вона має великий вихід до Чорного моря та Балтійського моря. Вона є важливим транзитним шляхом між Європою та Азією.

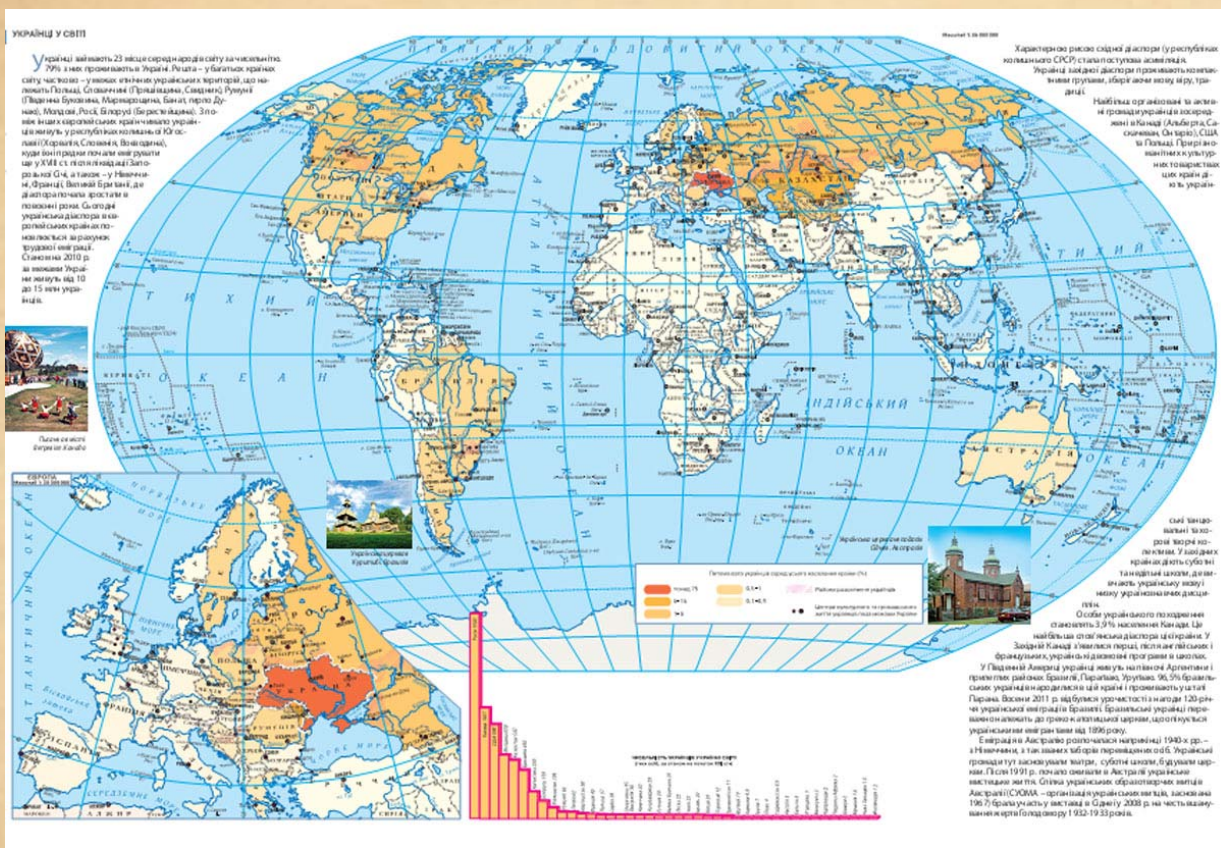
Міжнародні організації:
Україна є членом багатьох міжнародних організацій, включаючи ООН, НАТО, Євросоюз, Радянський Союз, СНД, Єврозону, Організацію економічного співробітництва та розробку (ОЕСР), Організацію безпеки та співробітництва в Європі (ОБСЄ), Організацію економічного співробітництва та розробку (ОЕСР), Організацію безпеки та співробітництва в Європі (ОБСЄ).

Висвітлено участь України в міжнародних організаціях, миротворчих операціях у «гарячих точках» планети, дипломатичні зв'язки, показано місце України в системі транспортування вуглеводнів.

Три карти присвячено проблемам геополітичного становища України, головна з яких – перебування між двома центрами світового тяжіння: західного (євроатлантичного) і російського (євразійського).

Україна незалежна

Атлас історії України



На карті “Україна у світі” показано українську діаспору, частку українців у населенні різних країн світу. Поza межами України найбільше (понад 1 млн) українців проживають у Росії та Канаді, найвищий відсоток українців – у населенні Молдови та Казахстану.

Україна незалежна



ДЯКУЄМО ЗА УВАГУ



Атлас історії України



Державне науково - виробниче підприємство
“Картографія”

вул. Попудренка, 54, Київ, 02094, Україна.

тел./факс: 568-5312, 559-5681

www.ukrmap.com.ua